



1 Sopra Pian Geirett, sullo sfondo la capanna Scaletta
Oberhalb Pian Geirett, im Hintergrund die Capanna Scaletta



2 Terreno roccioso poco prima del Pass d'Uffieri
Felsiges Gelände wenig unterhalb des Pass d'Uffieri



3 La casetta militare (chiusa) al Pass d'Uffieri
Die (abgeschlossene) Militärunterkunft auf dem Pass d'Uffieri



4 Il bel laghetto d'Uffieri
Der schöne Lai d'Uffieri



8 Rocce nere portano al lago Retico
Dunkelfarbenes Gestein führt zum Lago Retico



7 Il Sasso Lanzone visto dalla Q. 2595 m
Der Sasso Lanzone von P. 2595 gesehen



6 Passaggio con corde fisse
Die Stelle mit fixen Seilen



5 Sulla cresta del Sasso Lanzone
Auf dem Grat des Sasso Lanzone



9 Il lago Retico e la Cima della Bianca
Der Lago Retico und die Cima della Bianca



10 Eriofori, sullo sfondo Cima di Garina e Q. 2595m
Wollgras, im Hintergrund Cima di Garina und P. 2595



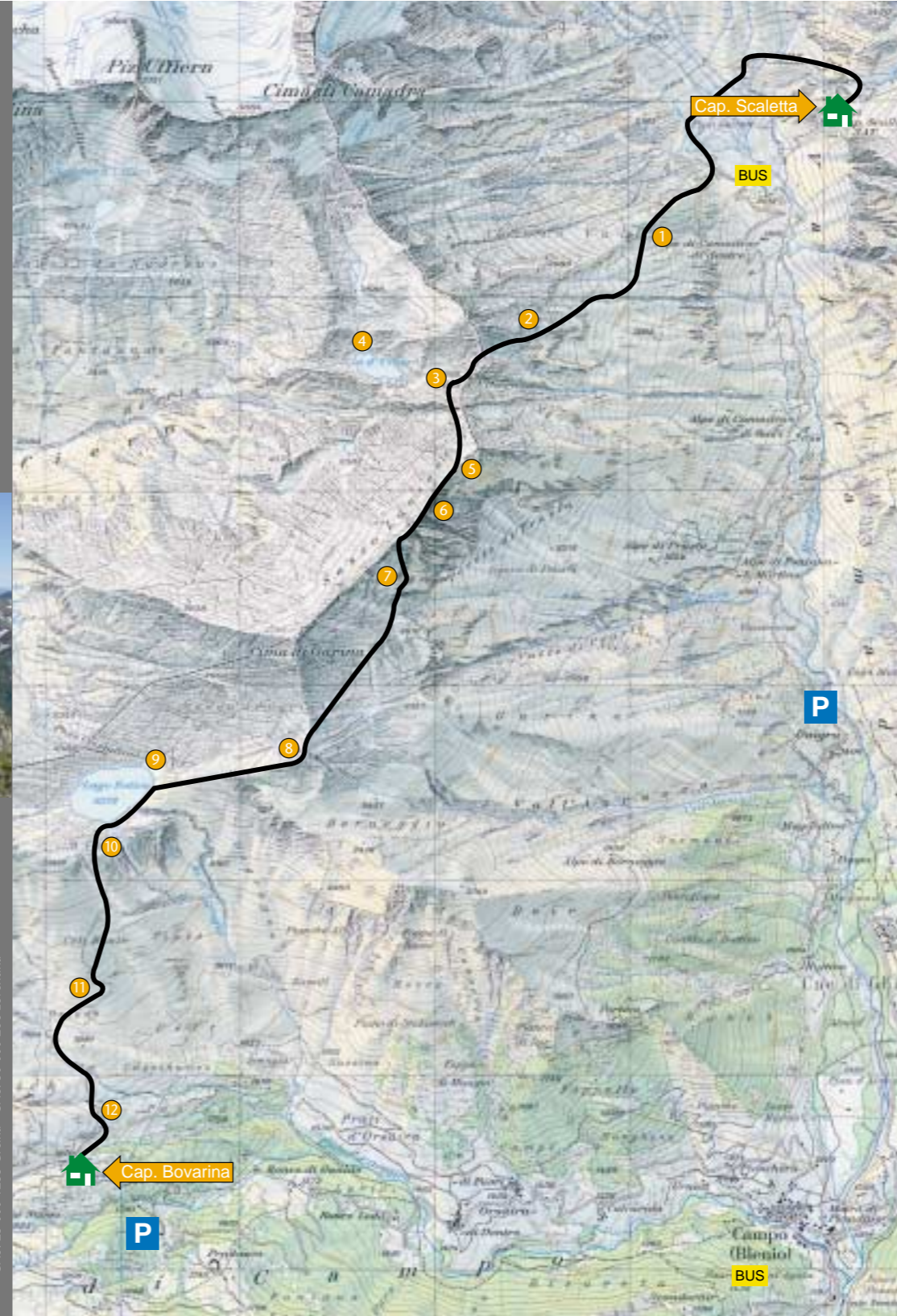


11 I pascoli tra la capanna Bovarina e il Lago Retico
Die Weiden zwischen der Capanna Bovarina und dem Lago Retico



12 Larici nei pressi della Capanna Bovarina
Lärchen in der Nähe der Capanna Bovarina

Riprodotta con l'autorizzazione di swisstopo (BA057034)
CNS: 25'000 1233 Creina - CNS: 50'000 2661 Levenina



Bovarina-Scaletta

Il sentiero degli stambecchi
Steinbockweg

